


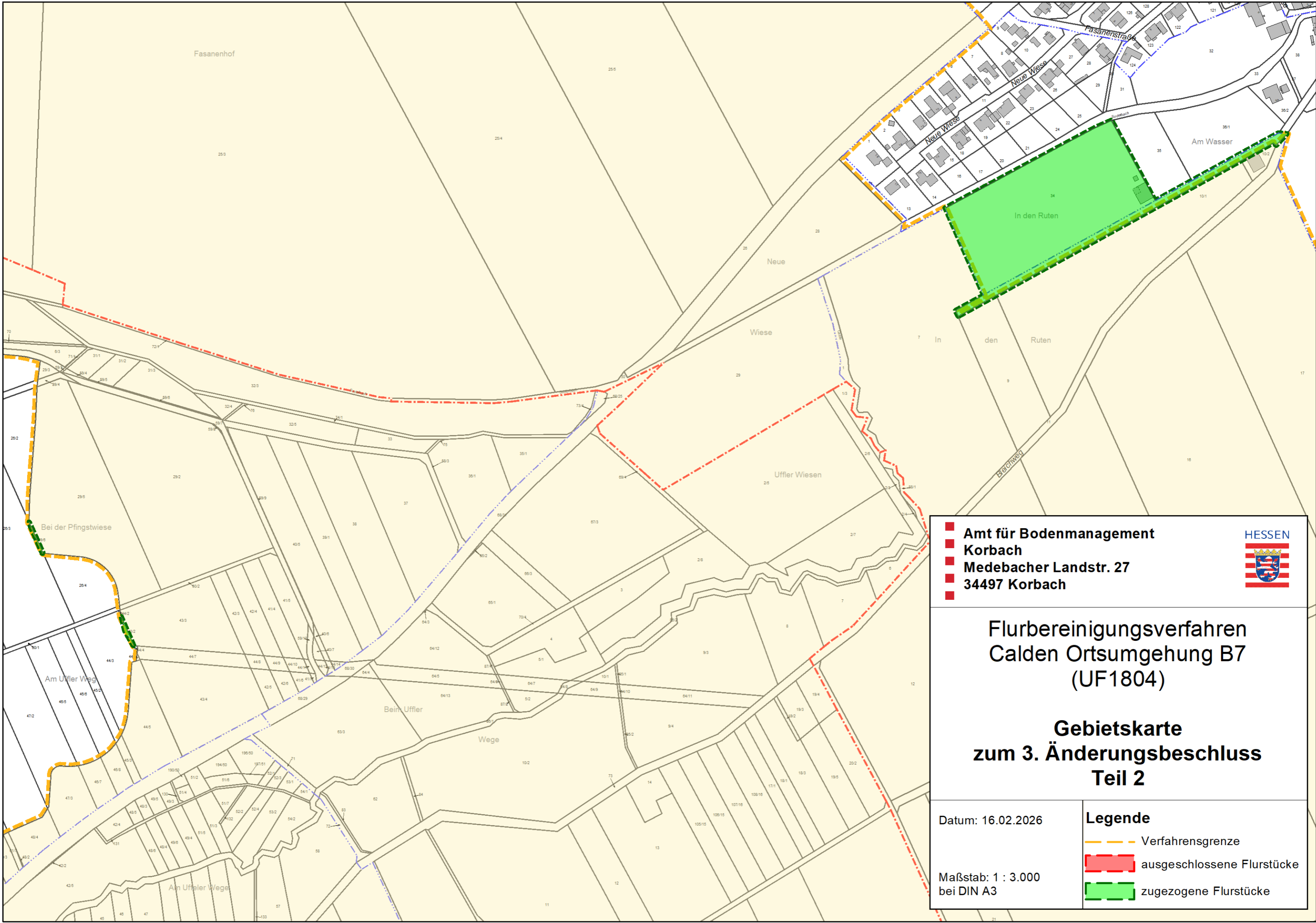


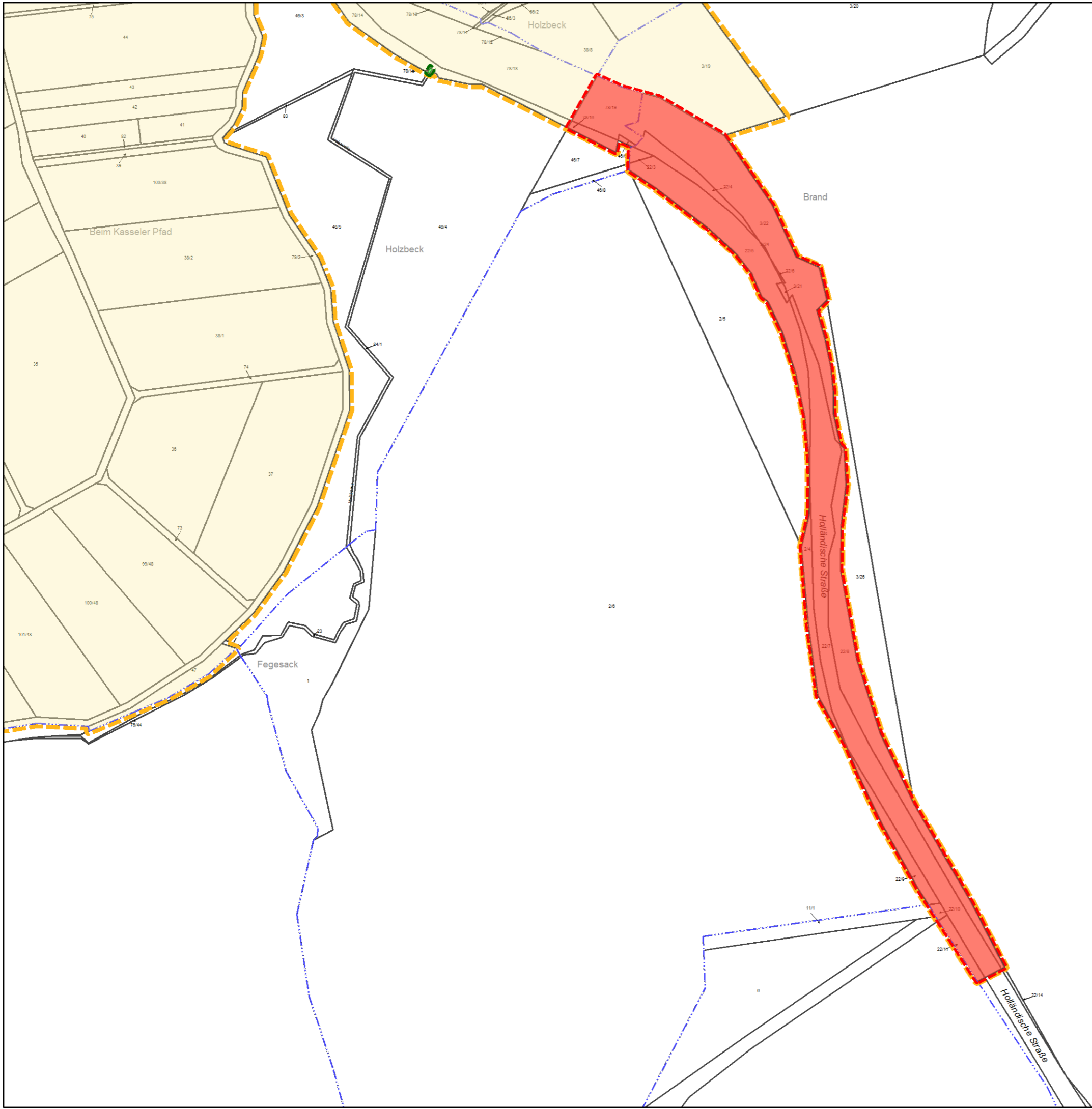


| | |
|----------------------------------------------------------------------------------------------------------------------------------------------------------------------------------------------------------------|-------------------------------------------------------------------------------------------------------------------------------------------------------------------------------------------------------------------------------------------------------------------------------------------------------------------------------------------------------------------------------------------------------------------------------|
| <p>  Amt für Bodenmanagement Korbach Medebacher Landstr. 27 34497 Korbach </p> |  |
| <p>Flurbereinigungsverfahren Calden Ortsumgehung B7 (UF1804)</p> <p>Gebietskarte zum 3. Änderungsbeschluss Teil 1</p> | |
| <p>Datum: 16.02.2026</p> <p>Maßstab: 1 : 2.000 bei DIN A3</p> | <p>Legende</p> <ul style="list-style-type: none">  Verfahrensgrenze  ausgeschlossene Flurstücke  zugezogene Flurstücke |



| | |
|------------------------------------------------------------------------------------------------------------------------|---------------------------------------------------------------------------------------------------------------------------------------------------------------------------------------------------------------------------------------------------------------------------------------------------------------------------------------------------------------------------------------------------------|
| <p>Amt für Bodenmanagement Korbach Medebacher Landstr. 27 34497 Korbach</p> |  |
| <p>Flurbereinigungsverfahren Calden Ortsumgehung B7 (UF1804)</p> | |
| <p>Gebietskarte zum 3. Änderungsbeschluss Teil 2</p> | |
| <p>Datum: 16.02.2026</p> | <p>Legende</p> |
| <p>Maßstab: 1 : 3.000 bei DIN A3</p> | <ul style="list-style-type: none">  Verfahrensgrenze  ausgeschlossene Flurstücke  zugezogene Flurstücke |











Brand

Brand

Flur 17

Brand

| | |
|----------------------------------------------------------------------------------------------------------------------------------------------------------------------------------------------------------------------------------------------------------------------------------------------------------------------------------------------------------------------------------------------------------------------------------------------------------------------------------|--------------------------------------------------------------------------------------------------------------------------------------------------------------------------------------------------------------------------------------------------------------------------------------------------------------------------------------------------------------------------------|
| <p>  Amt für Bodenmanagement  Korbach  Medebacher Landstr. 27  34497 Korbach </p> |  |
| <p>Flurbereinungsverfahren Calden Ortsumgehung B7 (UF1804)</p> <p>Gebietskarte zum 3. Änderungsbeschluss Teil 3</p> | |
| <p>Datum: 16.02.2026</p> <p>Maßstab: 1 : 3.000 bei DIN A3</p> | <p>Legende</p> <p> Verfahrensgrenze</p> <p> ausgeschlossene Flurstücke</p> <p> zugezogene Flurstücke</p> |